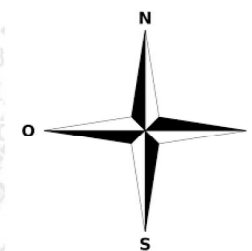

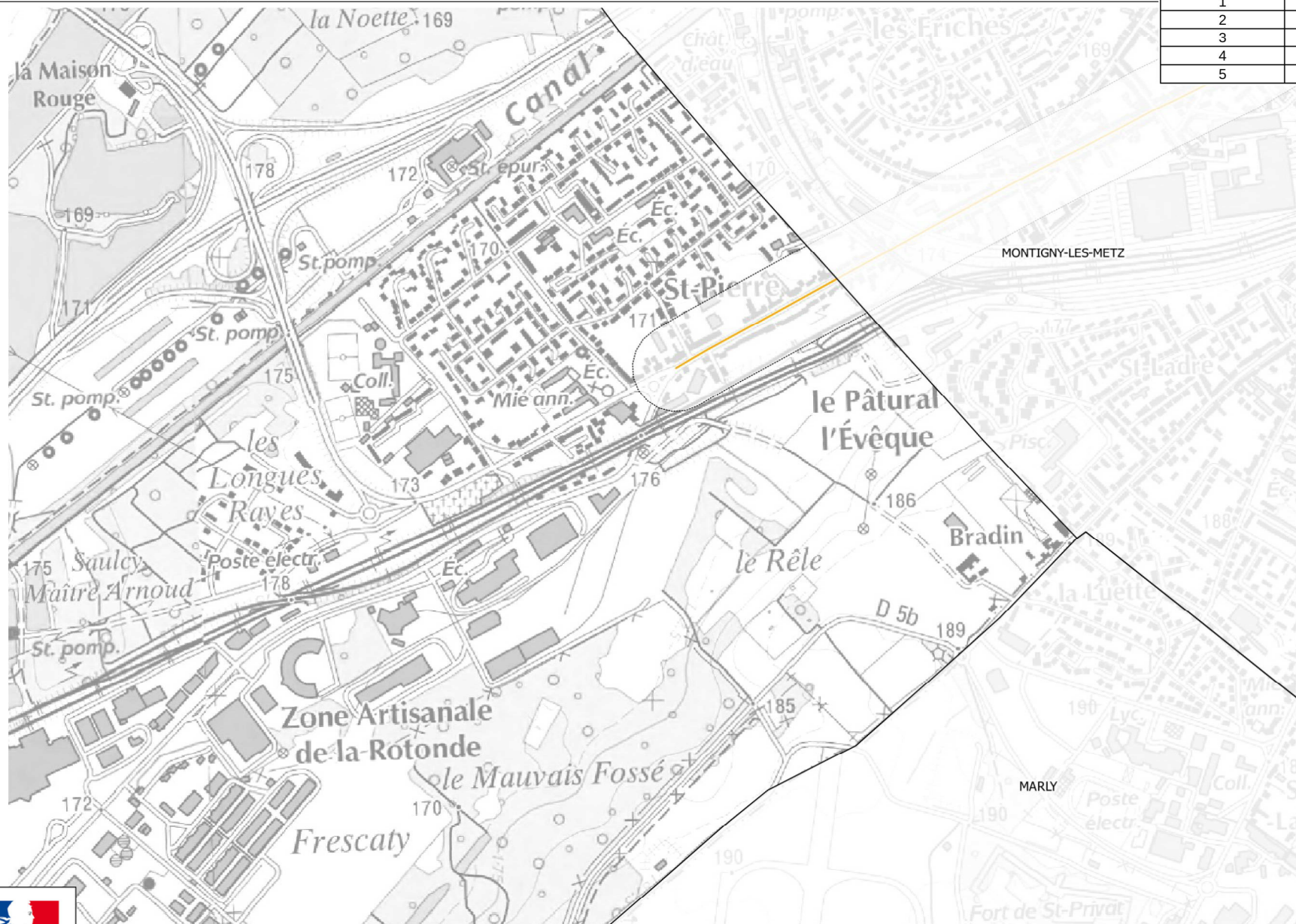


Catégorie de l'infrastructure	Largeur maximale des secteurs affectés par le bruit de part et d'autre de l'infrastructure
1	300 m.
2	250 m.
3	100 m.
4	30 m.
5	10 m.



PRÉFET  
DE LA MOSELLE

DIRECTION DEPARTEMENTALE  
DES TERRITOIRES DE LA MOSELLE  
Mission Bruit

**Carte de Bruit Stratégique**  
Carte de type B localisant les secteurs affectés par le bruit.

Copyright : scan25@IGN 2009

